

14. oktober 2019

EFTERFORSKNINGSENHEDEN

j.nr. 0100-60190-00516-19

Sagsbehandler: Anders Lykkegaard Nielsen

Efterretning og

Analysesektionen

Direkte: 51531487

E-mail: aln003@politi.dk

Forlængelse af visitationszone i Københavns Politikreds

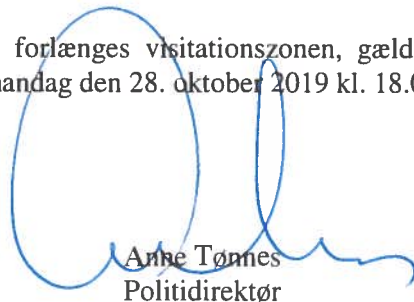
I medfør af lov om politiets virksomhed § 6 har politidirektøren i København i dag den 14. oktober 2019 truffet beslutning om, at politiet fortsat i en begrænset periode kan foretage stikprøvevis besigtigelse af personers legeme, undersøgelse af tøj og andre genstande samt køretøjer i følgende geografisk afgrænsede område:

Nørrebrogade – Fælledvej – Nørre Alle – Universitetsparken – Lersø Parkallé – Tuborgvej – Tomsgårdsvej – Frederikssundsvej – Nordre Fasanvej – Hillerødgade – Nørrebrogade.

Baggrunden for beslutningen om forlængelse af visitationszonen er at det vurderes, at der fortsat er en igangværende konflikt mellem to kriminelle grupperinger. Den ene gruppering holder til i området omkring Indre Nørrebro og København NV., og den anden gruppering omkring Hundige i Greve samt Ishøj. Det vurderes, at konflikten har resulteret i hændelser, hvor der er anvendt skydevåben.

Formålet med indførelsen af visitationszonen er at skabe tryghed for borgerne i området ved blandt andet at sikre, at personer ikke bærer eller besidder våben.

Som følge af ovenstående forlænges visitationszonen, gældende fra mandag den 14. oktober 2019 kl. 18.00 til mandag den 28. oktober 2019 kl. 18.00.



Anne Tønnes
Politidirektør



11. oktober 2019 EFTERFORSKNINGSENHEDEN

j.nr. 0100-60190-00516-19

Sagsbehandler: Anders Lykkegaard Nielsen Efterretning og Analysesektionen

Direkte: 51531487

E-mail: aln003@politi.dk

Anmodning om forlængelse af visitationszone i Københavns Politikreds

Der anmodes om forlængelse af visitationszone i Københavns Politikreds fra mandag den 14. oktober 2019 kl. 18.00 til mandag den 28. oktober 2019 kl. 18.00 i følgende geografisk afgrænsede område:

Nørrebrogade – Fælledvej – Nørre Alle – Universitetsparken – Lersø Parkallé – Tuborgvej – Tomsgårdsvej – Frederikssundsvej – Nordre Fasanvej – Hillerødgade – Nørrebrogade.

Anmodningen begrundes i, at det på baggrund af den systematiske indsamling af politimæssige oplysninger vurderes, at der fortsat er en igangværende konflikt mellem to kriminelle grupperinger. Den ene gruppering holder til omkring Indre Nørrebro og København NV., og den anden gruppering omkring Hundige i Greve samt Ishøj. Det vurderes, at konflikten har resulteret i hændelser, hvor der er anvendt skydevåben.

Der har siden anmodningen om forlængelsen af visitationszonen den 27. september 2019 været følgende fund og hændelser i visitationszonen i Københavns Politikreds


- Den 29. september 2019 på Tagensvej, en person fundet i besiddelse af en peberspray
- Den 2. oktober 2019 på Bispebjerg Bakke, en person fundet i besiddelse af en låsbar foldekniv
- Den 5. oktober 2019 på Rovsingsgade, en forurettet person anmelder sig udsat for trusler med pistol, hvor to gerningsmænd i et køretøj, under trusler med pistolen, spørger om forurettede er fra Satudarah
- Den 6. oktober 2019 på Nørrebrogade, person omringet af flere køretøjer, herefter overfaldet og frihedsberøvet og udspurgt, om han kom fra Hundige
- Den 7. oktober 2019 på Tårnblæservej, fund af pistol under en skraldespand

Herudover er der enkelte hændelser indenfor visitationszonen, hvor der er observeret personer og/eller grupper som vurderes at udføre vagtvirksomhed som et led i konflikten. Det vurderes, at de personer, som udfører vagtvirksomhed, kan være bevæbnet.

Udenfor visitationszonen er der blandt andet konstateret følgende hændelser, som vurderes som et led i konflikten

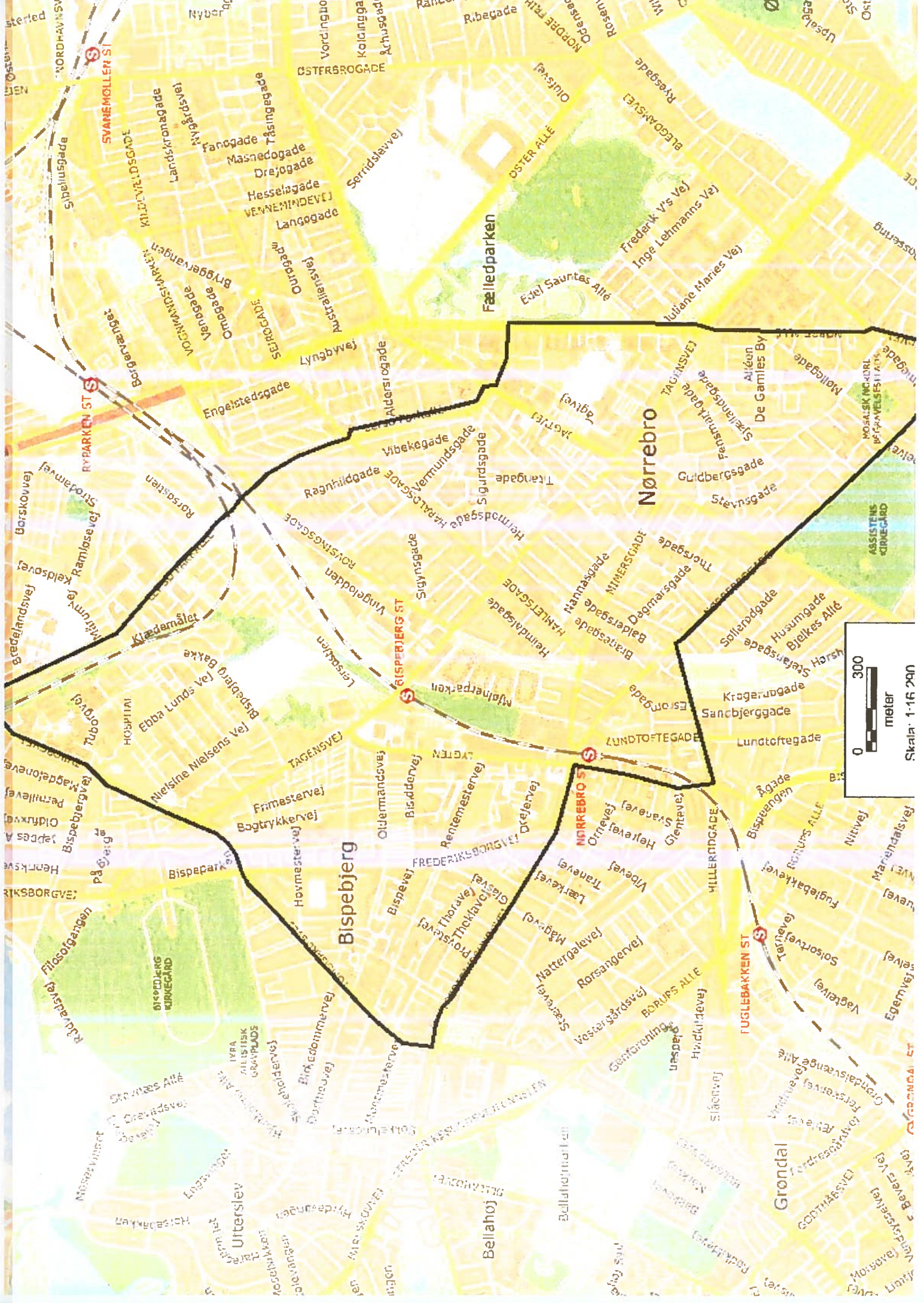


- Den 6. oktober 2019, Waves i Hundige, slagsmål mellem person fra de konfliktende parter Side 2
- Den 8. oktober 2019, Vejlands Alle, skyderi mellem personer i flere køretøjer.



Jørgen Bergen Skov
Chefpolitiinspektør





Nørrebro

Bispebjerg

Grøndal



Skala 1:16 200

Map labels include street names such as SYANEMØLLEN ST, RYPARKEN ST, RISPØRTJERG ST, and NØRREBRO ST. Other labels include neighborhood names like Nørrebro, Bispebjerg, and Grøndal, and landmarks like Fælledparken, Bispeparken, and Assistens Kirkegård. A red dashed line indicates a specific route or boundary across the map.